




ZMENY A DOPLNKY ÚPN-O STARÁ LESNÁ č. 25 PODKLAD


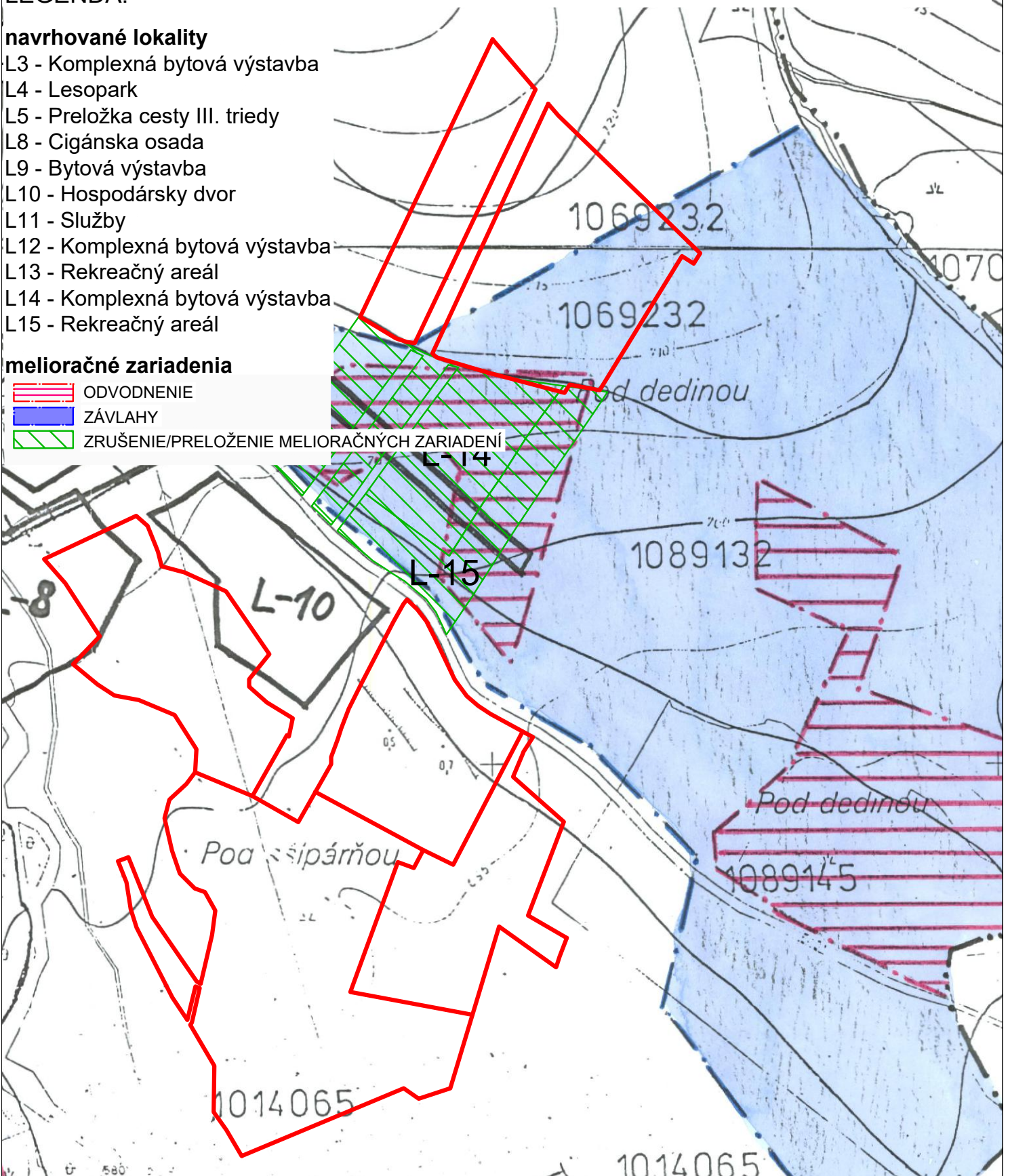
LEGENDA:

navrhované lokality

- L3 - Komplexná bytová výstavba
- L4 - Lesopark
- L5 - Preložka cesty III. triedy
- L8 - Cigánska osada
- L9 - Bytová výstavba
- L10 - Hospodársky dvor
- L11 - Služby
- L12 - Komplexná bytová výstavba
- L13 - Rekreačný areál
- L14 - Komplexná bytová výstavba
- L15 - Rekreačný areál

melioračné zariadenia

-  ODVODNENIE
-  ZÁVLAHY
-  ZRUŠENIE/PRELOŽENIE MELIORAČNÝCH ZARIADENÍ



Obsah výkresu:	Zmeny a doplnky č. 25 ÚPN-O Stará Lesná Mapa vybudovaných melioračných zariadení v k. ú. Stará Lesná - Poľnohospodárska časť
Mierka:	1 : 5000
Spracovateľ:	ARCHING SNV s.r.o., Ing. arch. Michal KUVIK
Obstarávateľ:	Obec Stará Lesná
Spolupráca:	Ing. Jana Zemčáková
Dátum:	08/2023 Číslo výkresu: 5